







ACTUALIZACIÓN DEL PLAN DE
DESARROLLO URBANO DE
CENTRO DE POBLACIÓN
DE PUERTO VALLARTA JALISCO







PLAN PARCIAL DE DESARROLLO URBANO
DISTRITO URBANO 5
SUBDISTRITO URBANO 5-B "ESTERO EL SALADO"

SIMBOLOGÍA

TABLA DE VEGETACIÓN			
Número	%	Tipo de Vegetación	Color
1		Vegetación (sin catalogar)	
2		Vegetación Mangle Blanco	
3		Vegetación Mangle Negro	
4	21.75	Vegetación Mangle Rojo	
5	1.21	Huerta	
6	77.04	No reporta vegetación	
Total	100.00		

*FUENTE: EN BASE A LA RESTITUCIÓN 2006 Y FOTOGRAFÍAS DE GOOGLE EARTH 29/01/2009. COMPLEMENTADA CON INFORMACIÓN VECTORIAL PROPORCIONADA POR EL FIDES.

INFORMACIÓN COMPLEMENTARIA

-  LIMITE DE CENTRO DE POBLACIÓN
-  LIMITE DE AREA DE APLICACIÓN
-  LIMITE DE SUBDISTRITO
-  LIMITE DE COLONIAS
-  CURVAS DE NIVEL @ 5 MTS
-  TRAZA

VEGETACIÓN D2-05



AGOSTO 2012
ESCALA: 1:16,500

H. AYUNTAMIENTO DE PUERTO VALLARTA, JALISCO
DIRECCIÓN DE PLANEACIÓN URBANA

